




# Brücke Loop

Google Maps Pinneberg



Kartendaten © 2021 GeoBasis-DE/BKG (©2009) 20 m

-  Hinweistafel, Brücke gesperrt
-  Für Fahrzeuge alle Art gesperrt
-  Umleitung

-  HH Bauzaun
-  HH Rot/Weiss Schranke
-  xxxx Blinklicht